

# CPR jour 1 St-Maurice-de-Beynost – Sarcey – Groupes 1, 2 et 3

Garmin Connect

connect.garmin.com/modern/course/56747396

Applications CIT Trad8 CTerm Google Traduction Dictionnaire PONS Larousse Google Search PostFinance Raiffeisen Cornécard BCBE Atupri Suisse Mobile bikemap

Position

## CPR 1 G 1, 2 et 3


57,88 km -- --  
Distance Vitesse moyenne Objectif de temps

### Cyclisme sur route

Type de parcours

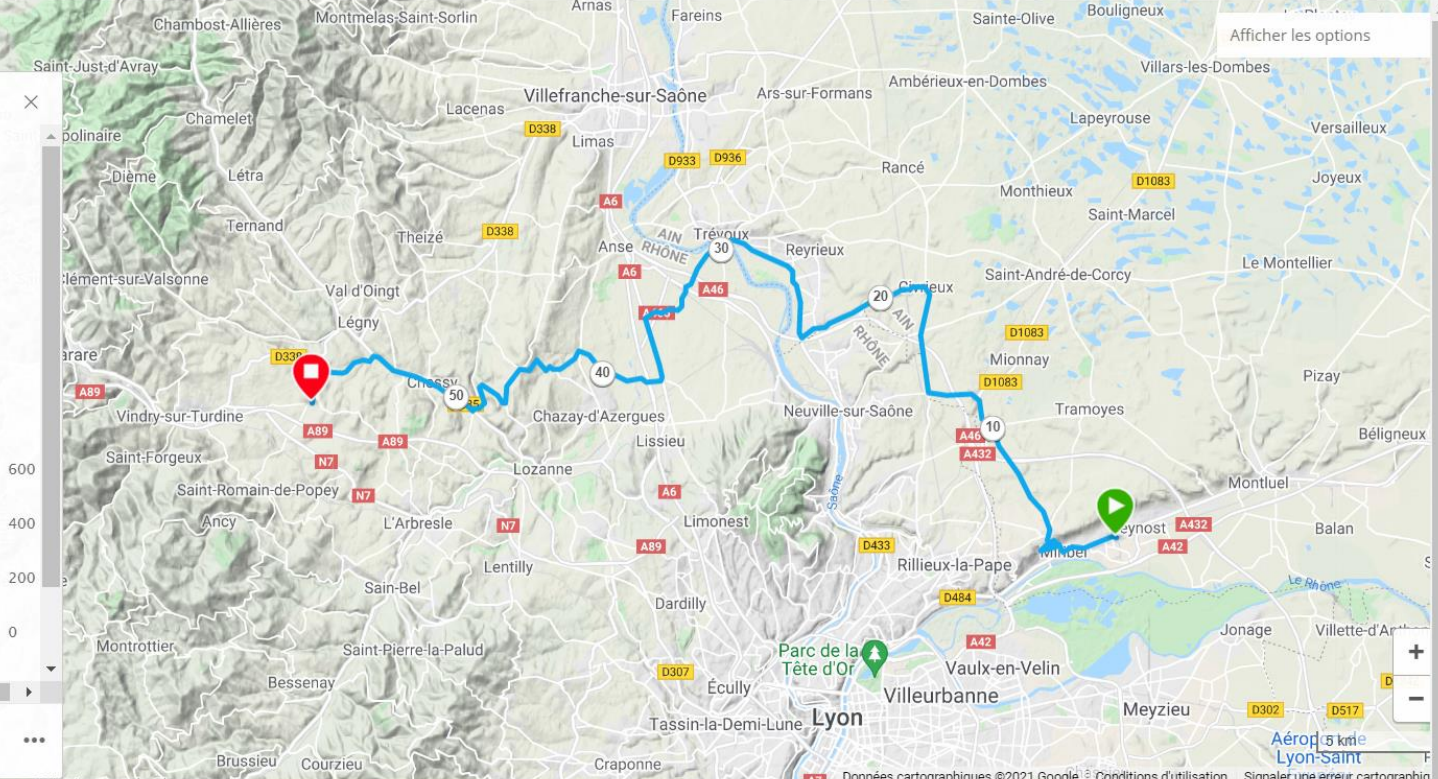
### Altitude

669 m 484 m  
Gain d'altitude Perte d'altitude



Développer

Envoyer vers l'appareil



Aide Statut Facebook Instagram Twitter Déclaration de confidentialité Conditions d'utilisation Sécurité

Précision du suivi des activités

12:00 27.04.2021

# CPR jour 2 Lyonnais et Beaujolais – Groupe 1

Garmin Connect

connect.garmin.com/modern/course/56747615

Applications CIT Trad8 CTerm Google Traduction Dictionnaire PONS Larousse Google Search PostFinance Raiffeisen Cornécard BCBE Atupri Suisse Mobile bikemap

Position

### CPR 2 G 1

82,74 km  
Distance

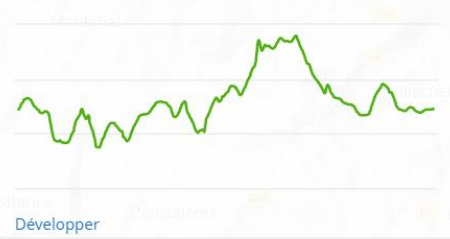
-- --  
Vitesse moyenne Objectif de temps

### Cyclisme sur route

Type de parcours

### Altitude

1.416 m 1.413 m  
Gain d'altitude Perte d'altitude



Développer

Envoyer vers l'appareil

Aide Statut Facebook Instagram Twitter Déclaration de confidentialité Conditions d'utilisation Sécurité

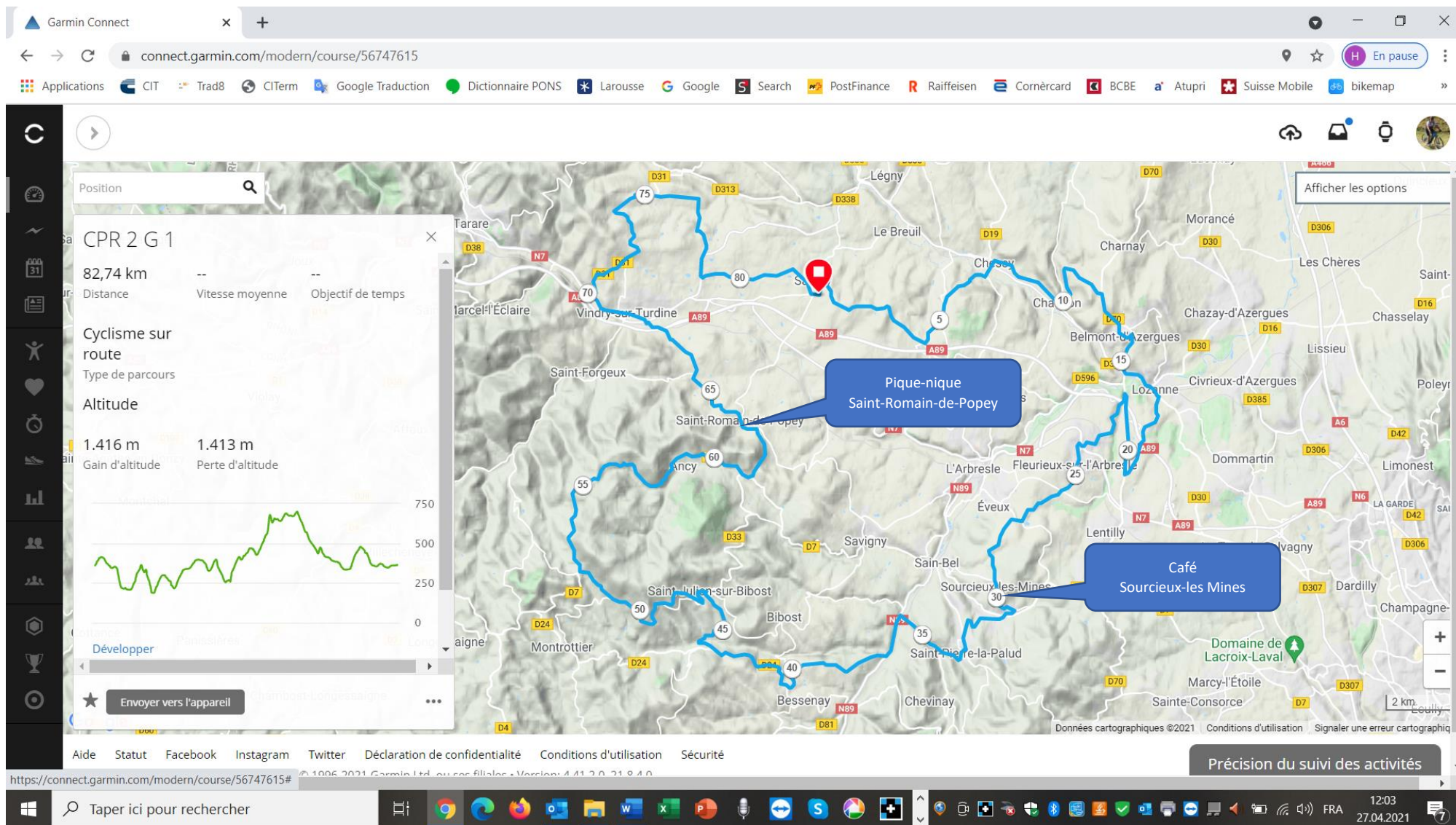
https://connect.garmin.com/modern/course/56747615#

© 1996-2021 Garmin Ltd. ou ses filiales. Version: 4.41.2.0.31.8.4.0

Taper ici pour rechercher

Précision du suivi des activités

12:03 27.04.2021



The screenshot displays the Garmin Connect web interface for a cycling route. The main map shows a blue route through the Beaujolais region, with a red pin marking a picnic spot at Saint-Romain-de-Popey and a blue callout for a cafe at Sourcieux-les Mines. The left sidebar provides route statistics: a distance of 82.74 km, an altitude profile graph, and options to send the route to a device. The browser's address bar shows the URL 'connect.garmin.com/modern/course/56747615'. The bottom of the screen features a Windows taskbar with various application icons and a search bar.



# CPR jour 2 Lyonnais et Beaujolais – Groupe 2

The screenshot displays the Garmin Connect web interface for a cycling route. The browser address bar shows the URL `connect.garmin.com/modern/course/56747822`. The page title is "Garmin Connect".

The main content area features a topographic map of the Beaujolais region in France, with a blue cycling route overlaid. Two blue callout boxes highlight specific locations: "Pique-nique Saint-Romain-de-Popey" and "Café Sourcieux-les Mines".

On the left side, a summary panel for the route "CPR 2 G 2" provides the following details:

- Distance: 63,41 km
- Type de parcours: Cyclisme sur route
- Altitude: 1.062 m (Gain d'altitude) / 1.061 m (Perte d'altitude)

Below the summary, there is a green line graph representing the altitude profile of the route. At the bottom of the panel, there is a button labeled "Envoyer vers l'appareil".

The footer of the page includes links for "Aide", "Statut", "Facebook", "Instagram", "Twitter", "Déclaration de confidentialité", "Conditions d'utilisation", and "Sécurité". A "Précision du suivi des activités" button is also visible.

The Windows taskbar at the bottom shows the system clock at 12:04 on 27.04.2021, with the language set to FRA.

# CPR jour 2 Lyonnais et Beaujolais – Groupe 3

The screenshot displays the Garmin Connect web interface for a cycling route. The browser address bar shows the URL `connect.garmin.com/modern/course/56747978`. The page title is "Garmin Connect".

The main content area features a map of a region in France, with a blue cycling route overlaid. Two callout boxes highlight specific points of interest: "Pique-nique Saint-Romain-de-Popey" and "Café Sourcieux-les Mines".

On the left side, a summary panel for the route "CPR 2 G 3" provides the following details:

- Distance: 48,97 km
- Type de parcours: Cyclisme sur route
- Altitude: 883 m (Gain d'altitude) / 880 m (Perte d'altitude)
- A line graph shows the altitude profile along the route.
- Buttons: "Développer" and "Envoyer vers l'appareil"

The bottom of the interface includes a footer with links for "Aide", "Statut", "Facebook", "Instagram", "Twitter", "Déclaration de confidentialité", "Conditions d'utilisation", and "Sécurité". The system tray at the bottom right shows the date and time: "12:05 27.04.2021".



# CPR jour 3 Le pays d'art et d'histoire du Beaujolais – Groupe 1

Garmin Connect

connect.garmin.com/modern/course/56748128

Applications CIT Trad8 CTerm Google Traduction Dictionnaire PONS Larousse Google Search PostFinance Raiffeisen Cornécard BCBE Atupri Suisse Mobile bikemap

Position

### CPR 3 G 1

98,36 km

Distance

Vitesse moyenne

Objectif de temps

### Cyclisme sur route

Type de parcours

### Altitude

1.719 m

Gain d'altitude

1.721 m

Perte d'altitude

Développer

Envoyer vers l'appareil

Aide Statut Facebook Instagram Twitter Déclaration de confidentialité Conditions d'utilisation Sécurité

Précision du suivi des activités

Données cartographiques ©2021 Google Conditions d'utilisation Signaler une erreur cartographique

12:07 27.04.2021



## CPR jour 3 Le pays d'art et d'histoire du Beaujolais – Groupe 2

Garmin Connect

connect.garmin.com/modern/course/56748267

Applications CIT Trad8 CTerm Google Traduction Dictionnaire PONS Larousse Google Search PostFinance Raiffeisen Cornécard BCBE Atupri Suisse Mobile bikemap

Position

CPR 3 G 2

93,96 km -- --  
Distance Vitesse moyenne Objectif de temps

Cyclisme sur route

Type de parcours

Altitude

1.692 m 1.690 m  
Gain d'altitude Perte d'altitude

Développer

Envoyer vers l'appareil

Aide Statut Facebook Instagram Twitter Déclaration de confidentialité Conditions d'utilisation Sécurité

Précision du suivi des activités

Données cartographiques ©2021 Google Conditions d'utilisation Signaler une erreur cartographique

# CPR jour 3 Le pays d'art et d'histoire du Beaujolais – Groupe 3

The screenshot displays the Garmin Connect web interface for a cycling route. The main map shows a blue route in the Beaujolais region, with two callouts: 'Pique-nique Denicé' and 'Café Montmelas-Saint-Sorlin'. The sidebar on the left provides route details:

- CPR 3 G 3**
- Distance: 62,36 km
- Cyclisme sur route
- Altitude: 1.009 m (Gain d'altitude) / 1.008 m (Perte d'altitude)
- Altitude graph showing elevation changes.
- Buttons: 'Développer' and 'Envoyer vers l'appareil'.

The top navigation bar includes various application icons such as Applications, CIT, Trad8, CTerm, Google Traduction, Dictionnaire PONS, Larousse, Google, Search, Cornercard, BCBE, Atupri, Suisse Mobile, and bikemap. The browser address bar shows the URL: connect.garmin.com/modern/course/56748361. The bottom of the screen shows the Windows taskbar with the search bar and system tray.



# CPR jour 4 Les Monts du Lyonnais – Groupe 1

Garmin Connect

connect.garmin.com/modern/course/56799716

Applications CIT Trad8 CTerm Google Traduction Dictionnaire PONS Larousse Google Search PostFinance Raiffeisen Cornécard BCBE Atupri Suisse Mobile bikemap

Position

**CPR 4 G 1**

95,74 km

Distance

Vitesse moyenne

Objectif de temps

Cyclisme sur route

Type de parcours

Altitude

1.726 m Gain d'altitude

1.729 m Perte d'altitude

Développer

Envoyer vers l'appareil

Pique-nique Col de la Croix du Ban

Café Saint-Martin-en-Haut

Aide Statut Facebook Instagram Twitter Déclaration de confidentialité

Précision du suivi des activités

Taper ici pour rechercher

27.04.2021 12:09



# CPR jour 4 Les Monts du Lyonnais – Groupe 2

**Garmin Connect** connect.garmin.com/modern/course/56799820

Applications CIT Trad8 CTerm Google Traduction Dictionnaire PONS Larousse Google Search PostFinance Raiffeisen Cornécard BCBE Atupri Suisse Mobile bikemap

Position

### CPR 4 G 2

91,83 km  
Distance

--- Vitesse moyenne --- Objectif de temps

#### Cyclisme sur route

Type de parcours

#### Altitude

1.565 m Gain d'altitude  
1.568 m Perte d'altitude

Développer

Envoyer vers l'appareil

Aide Statut Facebook Instagram Twitter Déclaration de confidentialité

Précision du suivi des activités

12:10 27.04.2021



# CPR jour 4 Les Monts du Lyonnais – Groupe 3

The screenshot displays the Garmin Connect web interface in a browser window. The browser's address bar shows the URL `connect.garmin.com/modern/course/56799979`. The interface includes a top navigation bar with various application icons and a search bar. The main content area features a map of the Lyonnais region with a blue cycling route. A callout box on the map points to a location labeled "Pique-nique Col de la Croix du Ban".

On the left side, a summary panel for the route "CPR 4 G 3" provides the following details:

- Distance:** 60,71 km
- Altitude:** 1.157 m (Gain d'altitude) and 1.160 m (Perte d'altitude)
- Type de parcours:** Cyclisme sur route

The map shows the route starting near Tarare and ending near Vaugney, passing through several towns including Saint-Genis-Laval and Villeurbanne. The map also displays various road types (N, D, A) and geographical features like the Rhône river.

At the bottom of the browser window, the Windows taskbar is visible, showing the search bar with the text "Taper ici pour rechercher" and the system tray with the date and time: "12:11 27.04.2021".



# CPR jour 5 Le Soanan – Groupe 1

The screenshot displays the Garmin Connect web interface for a cycling route named "CPR 5 G 1". The route is 76.19 km long. The altitude profile shows a maximum elevation of 1,390 m and a total altitude gain of 1,396 m. A blue callout box on the map indicates a picnic spot at "Col des Cassettes". The map shows the Soanan region in France, with various roads and towns labeled. The interface includes a search bar, a sidebar with navigation icons, and a footer with social media links and legal information.

**Route Details:**

- Position: CPR 5 G 1
- Distance: 76,19 km
- Type de parcours: Cyclisme sur route
- Altitude: 1.390 m (Gain d'altitude), 1.396 m (Perte d'altitude)

**Map Callout:**

- Pique-nique Col des Cassettes

**Footer:**

- Aide Statut Facebook Instagram Twitter Déclaration de confidentialité Conditions d'utilisation Sécurité
- Précision du suivi des activités

# CPR jour 5 Le Soanan – Groupe 2

The screenshot displays the Garmin Connect web application interface. At the top, the browser address bar shows the URL `connect.garmin.com/modern/course/56800239`. The main content area features a map of a region in France, with a blue cycling route overlaid. A sidebar on the left provides details for the course 'CPR 5 G 2':

- Distance:** 62,69 km
- Type de parcours:** Cyclisme sur route
- Altitude:** 1.134 m (Gain d'altitude) and 1.141 m (Perte d'altitude)

An altitude profile graph is visible below the text, showing the elevation changes along the route. A blue callout box on the map points to a specific location labeled 'Pique-nique Col des Cassettes'. The bottom of the page contains navigation links (Aide, Statut, Facebook, Instagram, Twitter, Déclaration de confidentialité, Conditions d'utilisation, Sécurité) and a footer with the text 'Précision du suivi des activités'. The Windows taskbar at the very bottom shows the system tray with the date '27.04.2021' and time '12:13'.



# CPR jour 5 Le Soanan – Groupe 3

The screenshot displays the Garmin Connect web interface for a cycling route titled "CPR 5 G 3". The route is 53,10 km long. The interface includes a sidebar with navigation icons, a main map area, and a summary panel on the left.

**Route Summary:**

- CPR 5 G 3**
- Distance: 53,10 km
- Type de parcours: Cyclisme sur route
- Altitude: 1.148 m (Gain d'altitude) / 1.152 m (Perte d'altitude)

**Map Details:**

- The map shows a blue cycling route in the Soanan region of France, near Valsonne and Saint-Clément-sur-Valsonne.
- A blue callout box points to a specific location on the route, labeled "Pique-nique Col des Cassettes".
- The map includes various road markers (D313, D385, D31, D19, D338, D70, D30, D14, D1, N7, A89) and geographical features like the Rhône and Loire rivers.

**Footer and System Information:**

- Footer: Aide, Statut, Facebook, Instagram, Twitter, Déclaration de confidentialité, Conditions d'utilisation, Sécurité.
- System tray: Shows the time as 12:13 on 27.04.2021, along with various system icons and a search bar.

# CPR jour 6 Le Mont Arjoux – Groupe 1

The screenshot displays the Garmin Connect web interface for a cycling route titled "CPR 6 G 1". The route details are as follows:

- Distance:** 79,42 km
- Altitude:** 1.414 m (Gain d'altitude) and 1.424 m (Perte d'altitude)
- Route Type:** Cyclisme sur route

The map shows a blue route through the Mont Arjoux region, with two specific points of interest highlighted by blue callouts:

- Pique-nique Bourg de Savigny** (located near Savigny)
- Café Montrottier** (located near Montrottier)

The interface also includes a sidebar with navigation icons, a search bar, and a footer with social media links and legal information. The system tray at the bottom shows the time as 16:45 on 27.04.2021.



## CPR jour 6 Le Mont Arjoux – Groupe 2

Position

### CPR 6 G 2

64.53 km  
Distance

Vitesse moyenne  
Objectif de temps

#### Cyclisme sur route

Type de parcours

#### Altitude

1.188 m Gain d'altitude  
1.187 m Perte d'altitude

Développer

Privé: disponible pour vous uniquement. Rendre public  
En savoir plus

Envoyer vers l'appareil

Pique-nique Bourg de Savigny

Café Montrotier

1 km

Précision du suivi des activités

Aide Statut Facebook Instagram Twitter Déclaration de confidentialité Conditions d'utilisation Sécurité

Taper ici pour rechercher

17:45  
18.05.2021



# CPR jour 6 Le Mont Arjoux – Groupe 3

The screenshot displays the Garmin Connect interface for a cycling route. The main window shows a topographic map with a blue route line. A callout box with a blue background and white text points to a specific location on the route, labeled "Pique-nique Bourg de Savigny".

**Route Details:**

- Route Name:** CPR 6 G 3
- Distance:** 53,60 km
- Altitude Profile:** Shows a maximum elevation of 1.061 m and a total gain of 1.059 m.

**Map Callout:**

Pique-nique  
Bourg de Savigny

The interface includes a search bar at the top left, a sidebar with navigation icons, and a footer with social media links and legal information. The browser's address bar shows the URL [connect.garmin.com/modern/course/56800826](https://connect.garmin.com/modern/course/56800826).



# CPR jour 7 Les vignobles du Beaujolais supérieur – Groupes 1 et 2

Garmin Connect

connect.garmin.com/modern/course/56800946

Applications CIT Trad8 CTerm Google Traduction Dictionnaire PONS Larousse Google Search PostFinance Raiffeisen Cornécard BCBE Atupri Suisse Mobile bikemap

Position

### CPR 7 G 1 et 2

50,23 km -- --

Distance Vitesse moyenne Objectif de temps

#### Cyclisme sur route

Type de parcours

#### Altitude

817 m 822 m

Gain d'altitude Perte d'altitude

Développer

Envoyer vers l'appareil

Aide Statut Facebook Instagram Twitter Déclaration de confidentialité Conditions d'utilisation Sécurité

Précision du suivi des activités

12:23 27.04.2021

# CPR jour 7 Les vignobles du Beaujolais supérieur – Groupe 3

Garmin Connect

connect.garmin.com/modern/course/56801047

Applications CIT Trad8 CTerm Google Traduction Dictionnaire PONS Larousse Google

En pause

Afficher les options

Position

### CPR 7 G 3

38,75 km

Distance

Vitesse moyenne

Objectif de temps

Cyclisme sur route

Type de parcours

Altitude

709 m

Gain d'altitude

714 m

Perte d'altitude

Développer

Envoyer vers l'appareil

Données cartographiques ©2021 | Conditions d'utilisation | Signaler une erreur cartographique

Aide Statut Facebook Instagram Twitter Déclaration de confidentialité Conditions d'utilisation Sécurité

Précision du suivi des activités

Taper ici pour rechercher

12:23 27.04.2021